








SCHEMI GRAFICI DI PROGETTO: PLANIMETRIA LOTTO

- duna con rivestimento in erba
- duna con rivestimento in materiale di recupero
- Pista ciclabile
- Percorso pedonale
- Area Parcheggio in checker block e ricorsi in pietra bianca
- Piazze - materiale da recupero ed ecocompatibile
- strutture di servizio in materiale ecocompatibile



REGIONE CAMPANIA			
COMUNE DI ANGRI <small>PROVINCIA DI SALERNO</small>			
PROGETTO PER LA REALIZZAZIONE DEL "PARCO DELL'ACCOGLIENZA" ASSE ATTREZZATO COMUNE DI ANGRI (SA) - COMUNE DI SANT'ANTONIO ABATE (NA)			
PROGETTO DI FATTIBILITA' TECNICA ED ECONOMICA			
RESPONSABILE PROCEDIMENTO	PROGETTISTA	COMMITTENTE	
TITOLO ELABORATO		CODICE ELABORATO	
SCHEMI GRAFICI DI PROGETTO: PLANIMETRIA LOTTO		6	
REV.	ARCHITETTURE	DATA	SCALA